

Vars

LA FORÊT BLANCHE



ITINERARI / DA TRAIL

PERCORSI PERMANENTI

[VARS.COM](https://vars.com)

GLI ITINERARI DELLA VAL D'ESCREINS DA TRAIL

Nel cuore della riserva naturale della Val d'Escreins scoprite 3 percorsi permanenti DI TUTTI I LIVELLI per tenersi in forma e scoprire un sito di rara bellezza... Insomma...Assolutamente grandioso!

LE VAL'VERT

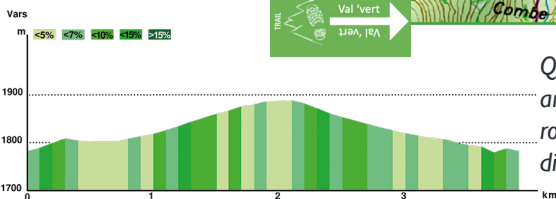
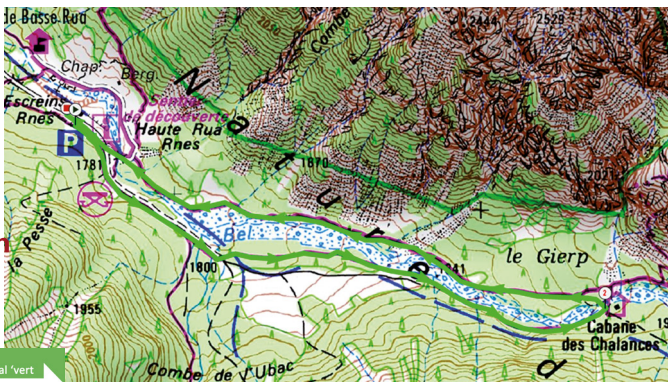
Livello principianti

Lunghezza: **3.937 km**

Altitudine minima: **1.781 m**

Altitudine massima: **1.889 m**

Dislivello +/-: **121 m**



Questo circuito ad anello, destinato ai principianti, arriva fino alla capanna di Chalance, costeggia le rovine del vecchio abitato e attraversa una foresta di larici e pini.

LE VAL'BLEU

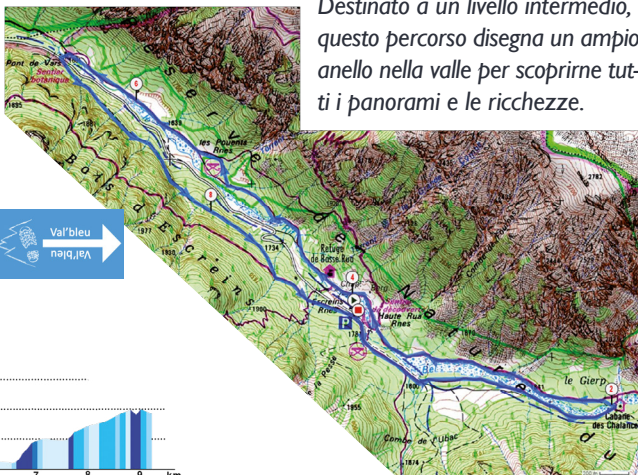
Livello intermedio

Lunghezza: **9.218 km**

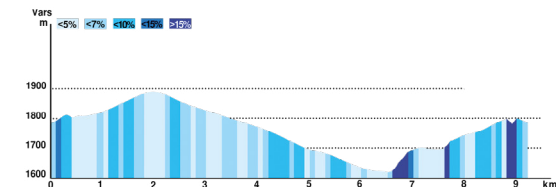
Altitudine minima: **1.615 m**

Altitudine massima: **1.888 m**

Dislivello +/-: **319 m**



Destinato a un livello intermedio, questo percorso disegna un ampio anello nella valle per scoprirne tutti i panorami e le ricchezze.



LE VAL'ROUGE

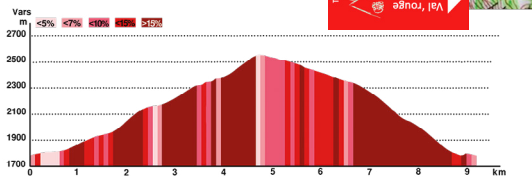
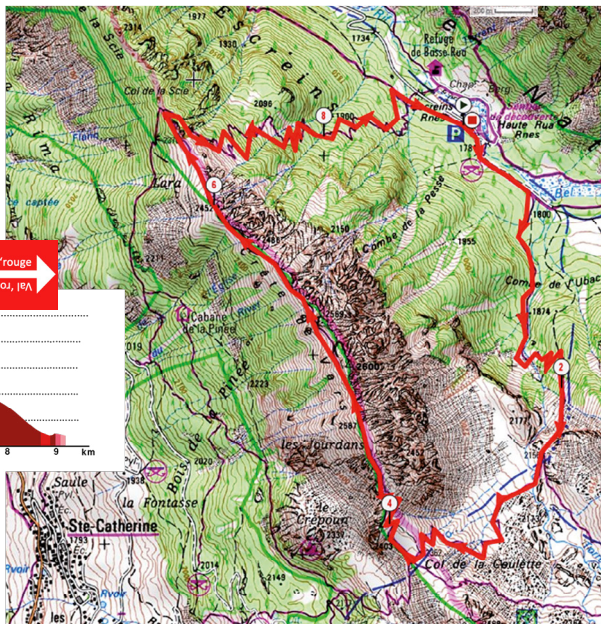
Livello avanzato

Lunghezza: **9.125 km**

Altitudine minima **1.780 m**

Altitudine massima: **2.552 m**

Dislivello +/-: **788 m**



Il passaggio delle creste di Vars è molto aereo e rappresenta uno dei paesaggi varsini più incredibili.

Questo itinerario è un esempio di ciò che la montagna ha di più bello da offrire.



L'ITINERARIO DA TRAIL

IL TOUR DEI VILLAGGI

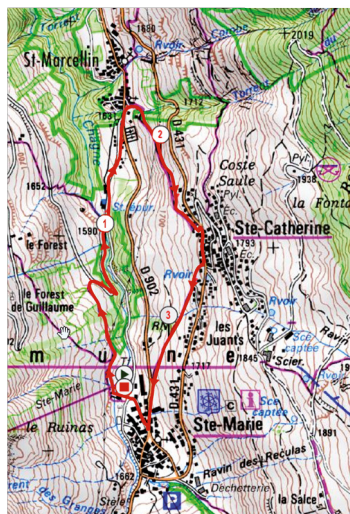
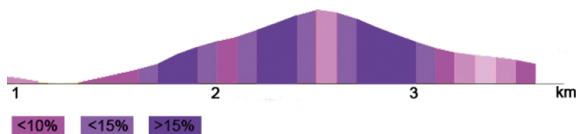
Livello principianti

Lunghezza: **3.656 km**

Altitudine minima: **1.601 m**

Altitudine massima: **1.765 m**

Dislivello +/-: **182 m**



Un percorso ad anello attraverso i villaggi tradizionali di Vars.

Il percorso offre una diversità di paesaggi attraverso il patrimonio culturale, i vicoli e le vecchie fattorie.

L'ITINERARIO DA TRAIL / IL COL DE VARS



Lunghezza: **13 km**

Dislivello: **615 m**

Altitudine minima: **2.225 m**

Altitudine massima **1.794 m**

Tappe del percorso:

Partenza: Vars les Claux
Plateau du Caribou - Le
Fournet

Salita al Col de Vars
attraverso l'Ecuelle

Col de Vars

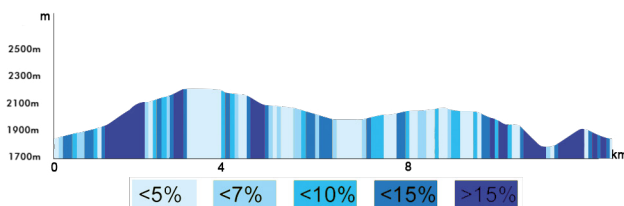
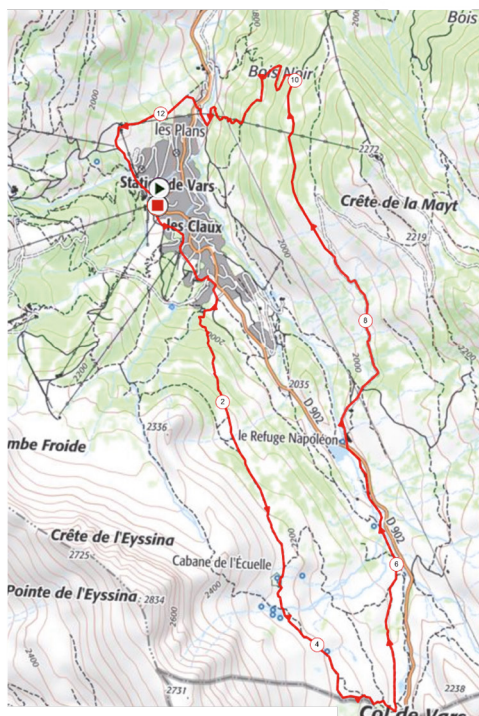
Discesa verso il Refuge
Napoléon

Attraversamento della
strada all'altezza del Refuge
Napoléon

Salita verso Peynier

Discesa verso Les Claux
attraverso il Bois Noir

Arrivo: Vars les Claux
Centro della stazione



LEGENDA



Partenza



Arrivo



2 Chilometraggio

L'ITINERARIO DA TRAIL

CHILOMETRO VERTICALE

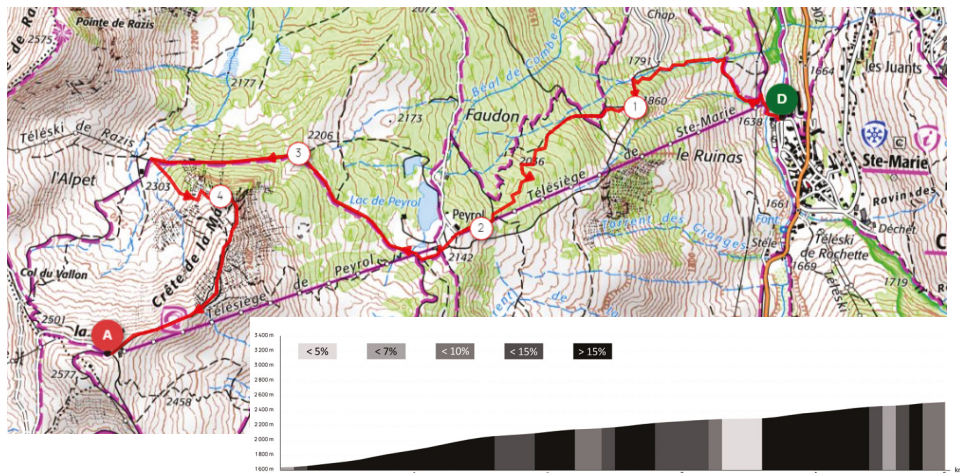
Livello difficile

Lunghezza: **5 km**

Dislivello positivo: **877 m**

Altitudine massima: **2.518 m**

Altitudine minima: **1.641 m**



Tappe del percorso:

- **Partenza:** ai piedi della seggiovia di Vars Sainte-Marie
- Attraversate la pista olimpica e prendete il sentiero di sinistra che risale parallelamente alla seggiovia.
- Proseguite attraverso il bosco per 3 km di pura salita fino al Lac de Peyrol.
- Dal lago prendete la pista nel bosco che inizia a sinistra della stazione di partenza della seggiovia di Peyrol.
- Poche decine di metri più dopo svoltate a destra e seguite il sentiero fino al Vallon de Razis.
- Poi risalite verso le creste de La Mayt seguendo le indicazioni fino ad arrivare alla seggiovia di Peyrol.
- **Arrivo:** cima della seggiovia di Peyrol.



IL GIUSTO ATTEGGIAMENTO IN QUOTA:

Correte a vostro rischio.

Informatevi sulle previsioni del tempo prima di partire.

Rimanere idratati.

Ricordatevi di non gettare i vostri rifiuti nella natura.

La raccolta è vietata.

Non fate rumori inutili.

Alcune parti del percorso possono essere condivise con le mountain-bike, gli escursionisti, i cavalli o i veicoli a motore.

Non lasciate l'itinerario segnalato e rispettate i prati di fieno.

Fate attenzione al bestiame e ai cani pastore.

Chiudete bene le recinzioni.

BUONA CORSA!



INFORMAZIONI

Soccorsi: 112

Previsioni meteo: 3250

Ufficio del turismo di Vars

+33 (0)4 92 46 51 31

www.vars.com

info@otvars.com



Vars la Forêt Blanche



@vars_fob



Vars La Forêt Blanche



Vars la Forêt Blanche

